






Условные обозначения	
	- Часть границы публичного сервитута
	- Характерная точка границы, сведения о которой позволяют однозначно определить ее положение на местности
	- Обозначение новой характерной точки
	- Земельный участок, имеющиеся в ЕГРН сведения о границе которого достаточны для определения ее положения на местности
	- Номер кадастрового квартала

Дата "_____" _____ Г.

Место для оттиска печати (при наличии) лица, составившего описание местоположения границ объекта